

Precīzās Orientēšanās individuālie rezultāti

2013. gada 24. augusts Tērvete

Distance **0,83 km 10 KP + 3 Laika KP**

Nr p.k.	KP un pareizās atbildes ▶		1	2	3	4	5	6	7	8	9	10	1.L-KP		2.L-KP		3.L-KP		Rezultāts		komanda
	Vārds, Uzvārds	Valsts											B	B	A	D	D	C	C	C	
1	<b>Ruslans Homenko</b>	LAT	B	B	A	D	D	C	C	C	D	C	B	39	D	20	C	12	<b>12</b>	<b>71</b>	Edelveis
2	<b>Margīta Kanopka</b>	LAT	B	B	A	D	D	C	C	C	C	C	B	56	D	23	C	59	<b>12</b>	<b>138</b>	Tukums
3	<b>Madars Zālītis</b>	LAT	B	B	A	D	D	A	C	C	D	C	B	22	D	9	C	6	<b>11</b>	<b>37</b>	Kāpa
4	Natālija Čeiko	LAT	B	B	A	D	D	C	C	C	C	D	B	26	D	9	C	8	<b>11</b>	<b>43</b>	Liepāja
5	Lillija Pīrāga	LAT	B	B	A	D	D	B	C	C	C	C	B	57	D	15	C	12	<b>11</b>	<b>84</b>	Rēzekne
6	Solvita Uzāne	LAT	B	B	A	D	B	C	C	C	D	C	B	59	D	35	C	8	<b>11</b>	<b>102</b>	Ozolnieki
7	Igors Ščogoļevs	LAT	B	B	A	D	D	C	C	C	C	C	E	40	D	8	C	26	<b>11</b>	<b>134</b>	Jelgava
8	Mārīte Ščestere	LAT	C	B	A	D	D	A	C	C	C	C	B	22	D	19	C	13	<b>10</b>	<b>54</b>	Impulss
9	Dainis Pīrāgs	LAT	B	B	C	D	D	B	C	C	C	C	A	57	D	17	C	25	<b>9</b>	<b>159</b>	Rēzekne
10	Dāvis Umbrāška	LAT	B	B	A	D	D	C	C	C	D	C	-	60	-	60	-	60	<b>9</b>	<b>360</b>	Kuldīga
11	Zigmārs Vilcāns	LAT	B	B	C	D	D	C	C	A	D	D	A	8	D	16	C	11	<b>8</b>	<b>95</b>	Jēkabpils
12	Andrejs Šatrevičs	LAT	B	B	A	D	E	B	C	B	B	A	C	22	D	4	C	14	<b>7</b>	<b>100</b>	Vaivari
13	Viktors Topals	LIT	C	B	C	D	E	C	C	C	D	E	C	31	D	7	C	5	<b>7</b>	<b>103</b>	Lietuva
14	Andrejs Kolpakovs	LAT	B	B	A	D	E	B	C	B	B	A	D	23	D	23	C	13	<b>7</b>	<b>119</b>	Rīga
15	Irīna Gorbaha-Janeviča	LAT	B	Z	C	D	C	A	C	C	C	C	C	42	D	10	C	13	<b>7</b>	<b>125</b>	Rīga
16	Māris Vargulēvičs	LAT	B	B	A	A	D	A	C	C	C	Z	C	55	A	22	C	12	<b>7</b>	<b>209</b>	Jēkabpils
17	Aleksandrs Dimbovskis	LAT	B	Z	B	B	E	A	C	B	B	A	B	8	D	19	C	5	<b>5</b>	<b>32</b>	Rīga
18	Oļegs Lihuta	LAT	B	Z	B	B	E	A	C	B	B	B	B	22	D	14	C	5	<b>5</b>	<b>41</b>	Rīga
19	Jānis Vanags	LAT	C	A	A	B	D	A	B	A	A	C	D	28	D	11	C	14	<b>5</b>	<b>113</b>	Sigulda
21	Marina Matrosova	LAT	B	Z	B	D	C	B	C	C	C	B	D	40	C	26	D	23	<b>4</b>	<b>269</b>	Liepāja
22	Veronika Lapenkova	LAT	izstājās																		Rēzekne
Pareizo atbilžu skaits:			17	15	13	16	12	8	19	14	0	11	9			17			18		
Pareizo atbilžu skaits %:			81	75	65	80	60	38	95	70	0	55	45			85			90		

Izskaidrojumi:

- ja dalībnieka lēmums ir pareizs, tas ir ierakstīts melnā krāsā ar treknraksta burtu;
- ja dalībnieka lēmums ir nepareizs, tas ir ierakstīts violetā krāsā ar slīpraksta burtu;
- ja Laika KP dalībnieks ir atbildējis pareizi, tad viņš iegūst papildus punktus, kuri tiek pieskaitīti pie distancē iegūtajiem punktiem un fiksēts tiek reālais atbildes laiks sekundēs;
- ja Laika KP dalībnieka atbilde ir nepareiza, tiek pieskaitītas 60 soda sekundes par katru nepareizo atbildi.
- ja Laika KP dalībnieks nav atbildējis, tad 120 soda sekundes par katru neatbildēto uzdevumu.

Galvenais tiesnesis **Jānis Bergs** (Liedags OK)

Galvenais sekretārs **Varis Bunga** (Liedags OK)

**Ja tev orientēšanās ir iepatikusies un vēlies piedalīties arī citās sacensībās, tad sazinies ar to treneri, kurš ir tuvāk tavai mītnes vietai**

Jūrmalā, Ventspilī un Kurzemē – **Jānis Bergs** tlf 29928638 E-pasts: [orient@navigator.lv](mailto:orient@navigator.lv);

Rīgas reģionā un Vidzemē – **Zita Rukšāne** tlf 26324803 E-pasts: [zita19@inbox.lv](mailto:zita19@inbox.lv);

Daugavpilī un Latgalē – **Jānis Gaidelis** tlf 28885241 E-pasts: [gaidelis@inbox.lv](mailto:gaidelis@inbox.lv);

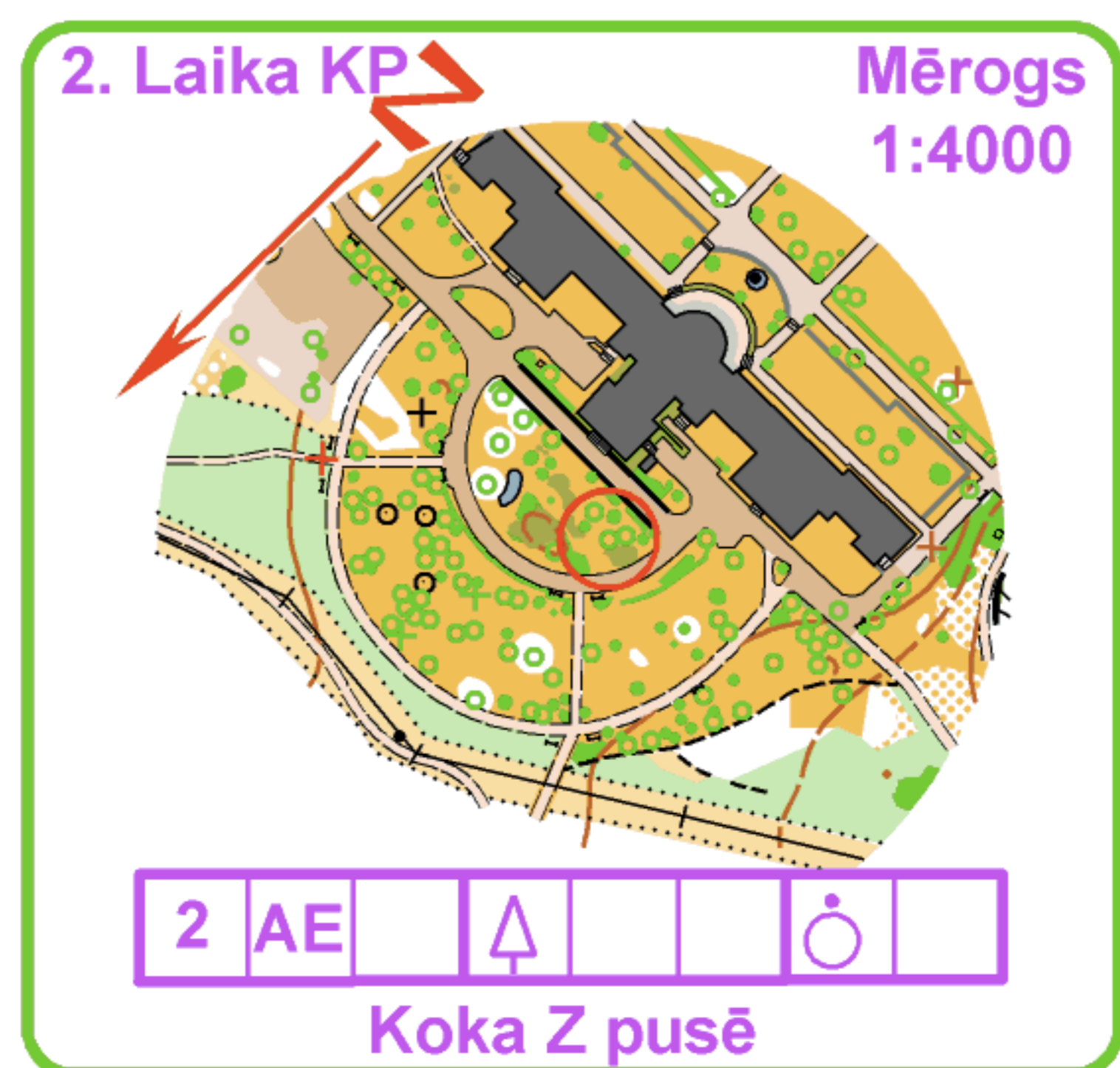
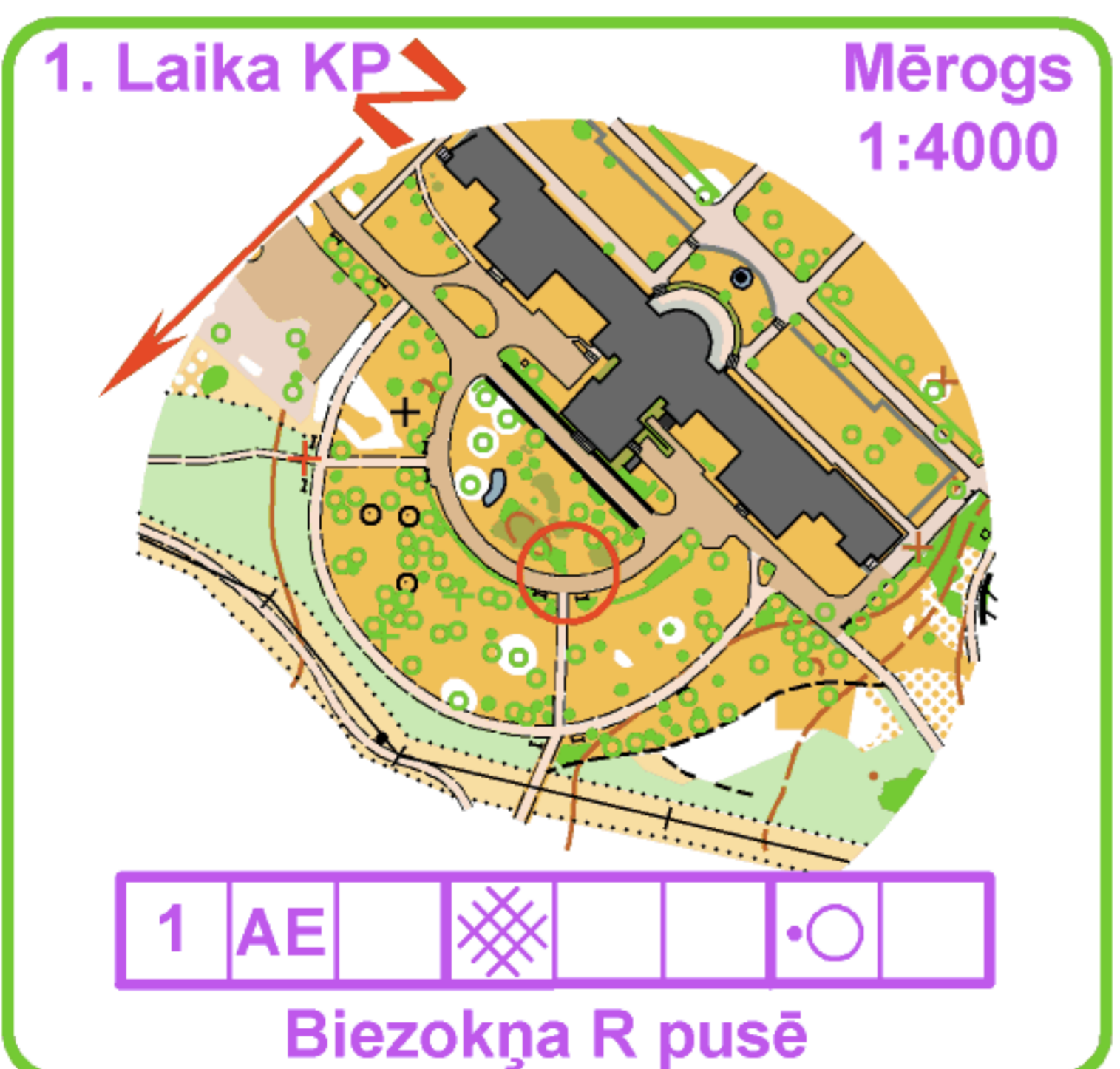
Jēkabpils pilsētā un novadā – **Valdis Strods** tlf 28311319 E-pasts: [sidlavs@inbox.lv](mailto:sidlavs@inbox.lv);

Dobelē un Zemgalē – **Ivars Prikulis** tlf 29410429 E-pasts: [prikulisivars@inbox.lv](mailto:prikulisivars@inbox.lv);

Rīgas pilsētā – **Andrejs Šulcs** tlf 29245801 E-pasts: [andrejs958@inbox.lv](mailto:andrejs958@inbox.lv);



# Laika KP sektora kartes



# Precīzās Orientēšanās distancēs risinājumi

**1.KP**

Pareizā atbilde **B**

**2.KP**

Pareizā atbilde **B**

**3.KP**

Pareizā atbilde **A**

**4. KP**

Pareizā atbilde **D**

**5. KP**

Pareizā atbilde **D**

**1.Laika KP**  
Pareizā atbilde **B**

**2.Laika KP**  
Pareizā atbilde **D**

**3.Laika KP**  
Pareizā atbilde **C**

**6.KP**

Pareizā atbilde **C**

**7.KP**

Pareizā atbilde **C**

**8. KP**

Pareizā atbilde **C**

**9. KP**

Pareizā atbilde **Z**

**10. KP**


Pareizā atbilde **C**

**Mērogs 1:1000**

Īpašie apzīmējumi:

Navigācijas vieta

KP zīmju izvietojums dabā



KP aplītis ar centru (centra punkts atbilsts KP vietas aprakstam jeb leģendai)



Rehabilitācijas centrs "Tērvete"

Sagatavoja Jānis Bergs

# Distances karte

Rehabilitācijas centrs "Tērvete"

**METRUM**

- Topogrāfija
- Robežu plāni
- Zemes ierīcības projekti
- Aerofotogrāfēšana

Bezmaksas info 8000 8100

TAKU ORIENTĒŠANĀS



www.taku-o.lv



www.lof.lv

www.okzk.lv

www.taku-o.lv

www.aktivs.org

**Mērogs 1 : 4000**

Kartes sagatavošanai izmantoti SIA METRUM materiāli un Leonīda Malankova O'skrējiena karte  
Koriģēja un digitalizēja 2012.g. septembrī Jānis Bergs E-pasts: orient@navigator.lv



iesācēju distance		0,83 km		Kontrollaiks 60 min	
▷		/		—	
1	AC	■	△	—	→
2	AB	⚓		•○	↗
3	AC	△		○	→
4	AD	↗		—	↑
5	AE	■		—	↑
6	AC ↗	△	△	—	→
7	AC	↗	△	—	→
8	AC	△		○	←
9	AD	/		<	↗
10	AE	△	⊗	—	↓

Orientēšanās sākums no ceļa A gala

1.KP; AC - Trīs KP zīmes; Starp celtni un koku: Navigācija uz A

2.KP; AB - Divas KP zīmes; Koku grupas R pusē: Navigācija uz ZA

3.KP; AC - Trīs KP zīmes; Koka Z pusē: Navigācija uz A

4. KP; AD - Četras KP zīmes; Krūmu rindas A galā: Navigācija uz Z

5. KP; AE - Piecas KP zīmes; Pie celtnes DA stūra: Navigācija uz Z

6. KP; AC - Trīs KP zīmes; Koku ZA starpa; Navigācija uz A

7. KP; AC - Trīs KP zīmes; Starp sētu un koku; Navigācija uz A

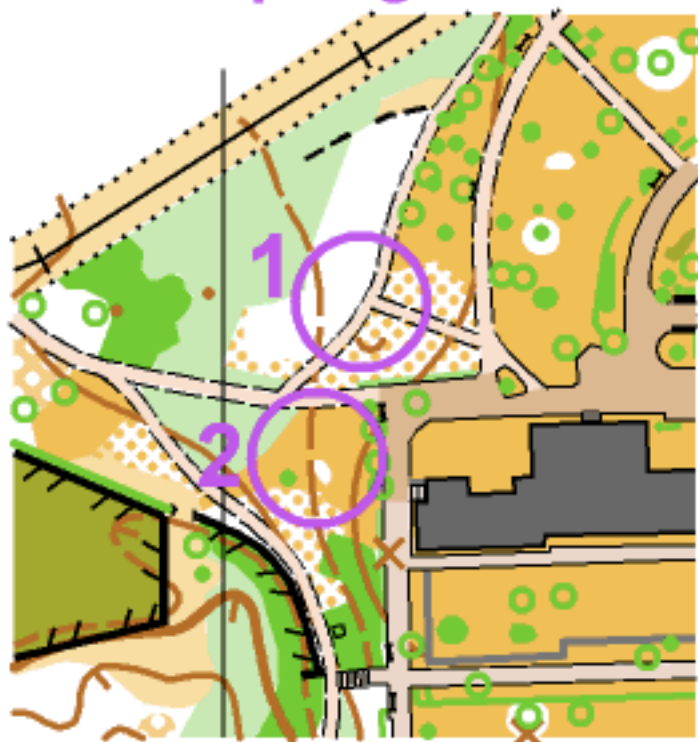
8. KP; AC - Trīs KP zīmes; Koka Z pusē; Navigācija uz R

9. KP; AD - Četras KP zīmes; Ceļa līkumā; Navigācija uz ZA

10. KP; AE - Piecas KP zīmes; Starp koku un koka sakni; Navigācija uz D



## Mācību poligona karte



Mērogs 1:4000



AD - 4 KP zīmes;

Taku savienojuma R pusē: Navigācija uz Z



AE - 5 KP zīmes;

Koku grupas Z pusē: Navigācija uz D